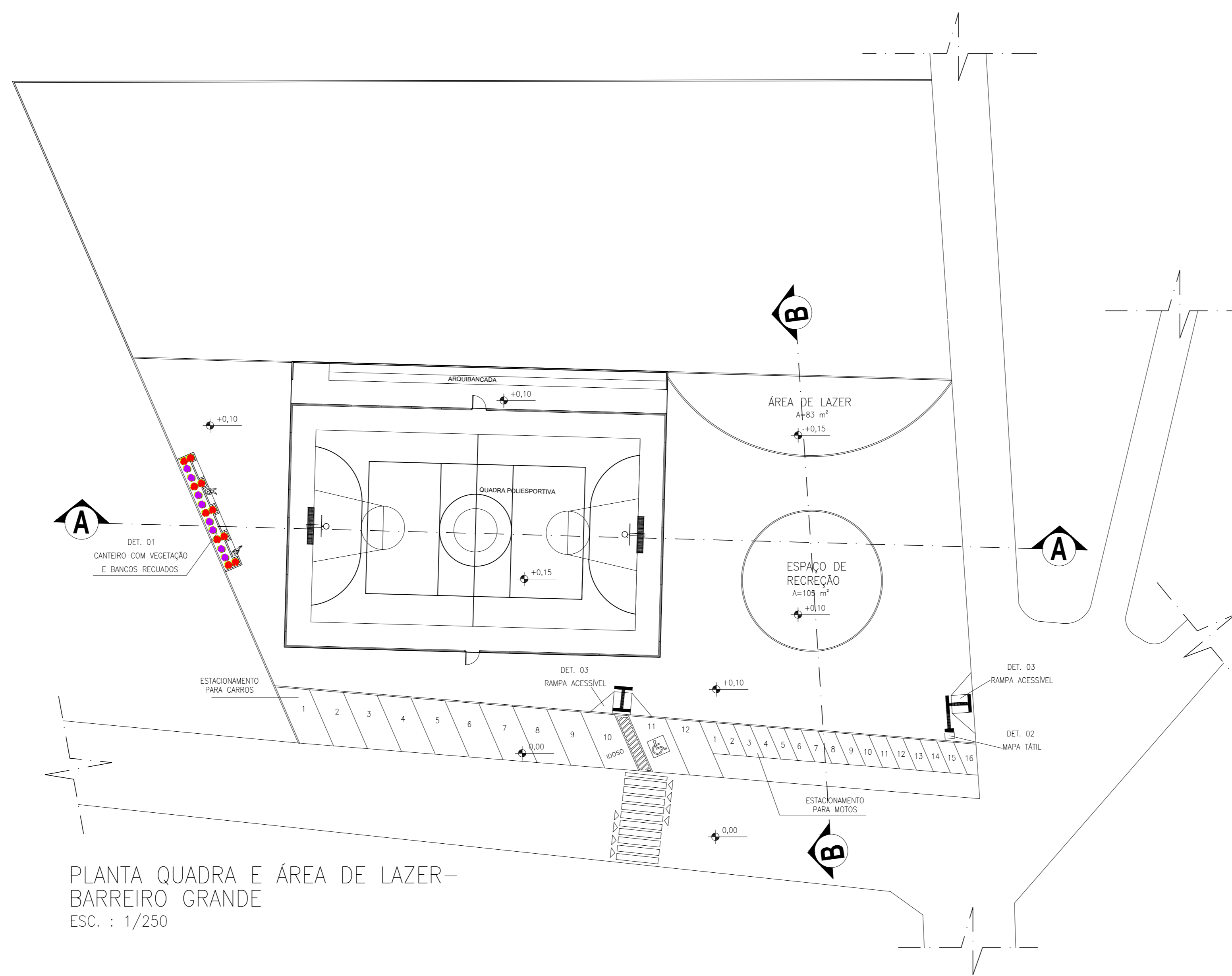
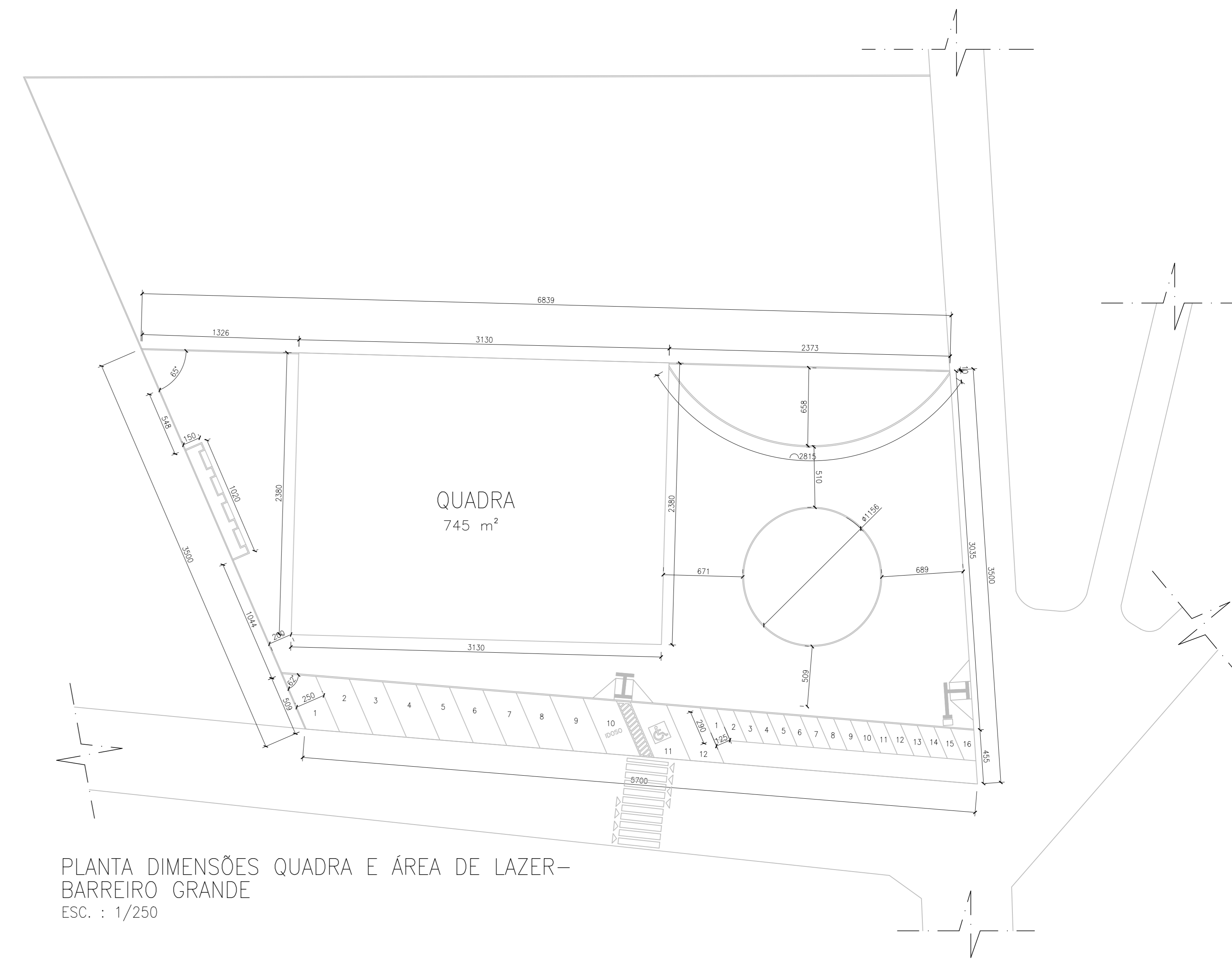


SITUAÇÃO/LOCALIZAÇÃO – TERRENO PARA CONSTRUÇÃO DE QUADRA E ÁREA DE RECREAÇÃO E LAZER  
ESC. : 1/500

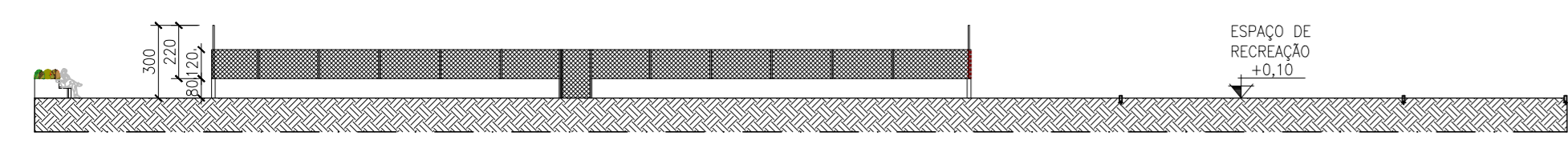
COORDENADAS  
 P1 – 1937'25,817" E 4359'26,450"  
 P2 – 1937'23,517" E 4359'16,017"  
 P3 – 1937'24,917" E 4359'17,817"  
 P4 – 1937'26,065" E 4359'16,810"



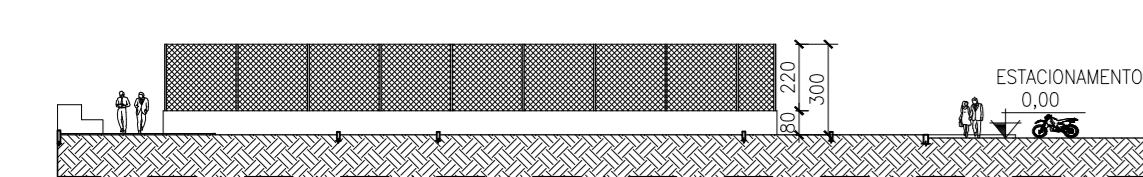
PLANTA QUADRA E ÁREA DE LAZER – BARREIRO GRANDE  
ESC. : 1/250



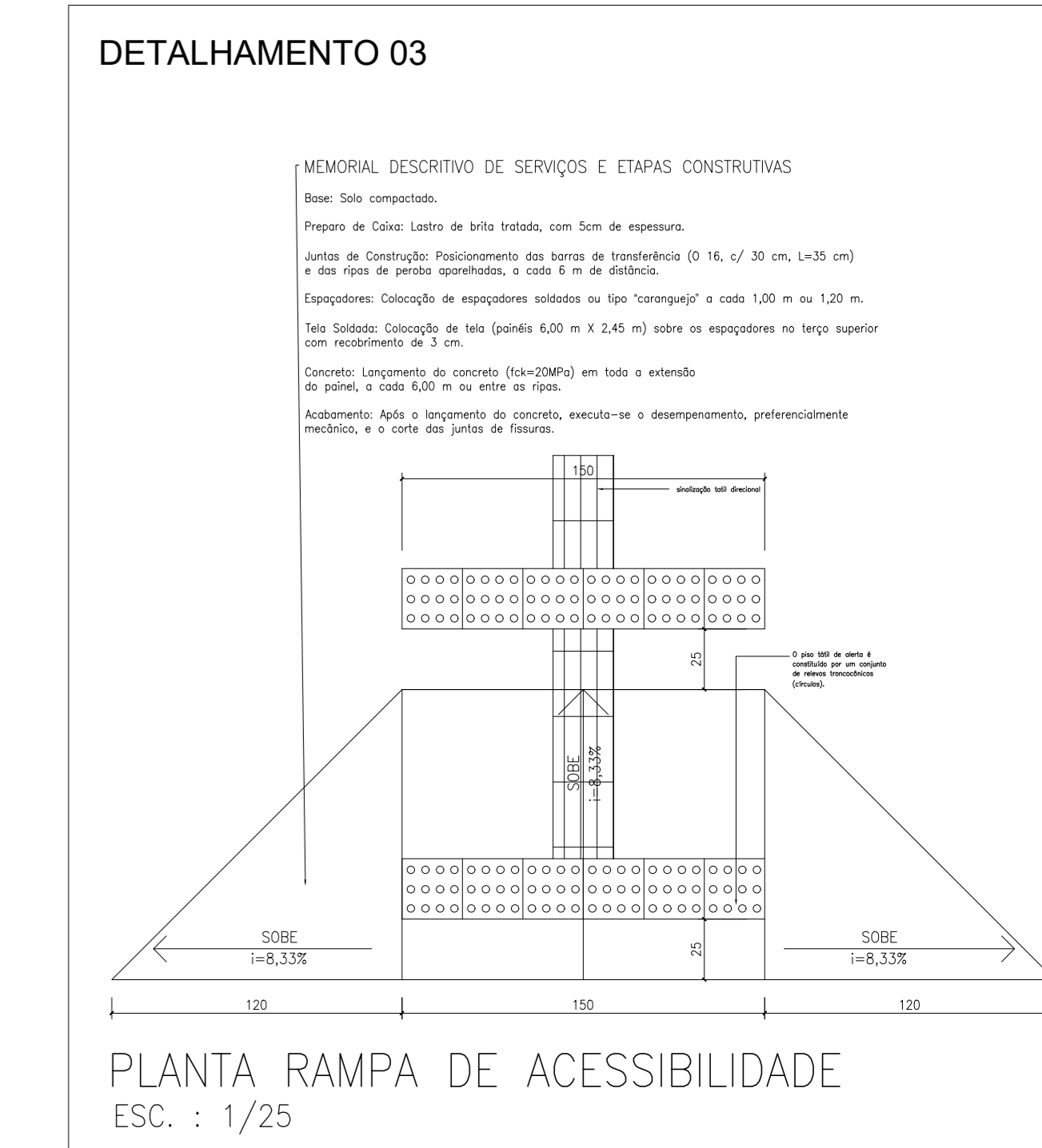
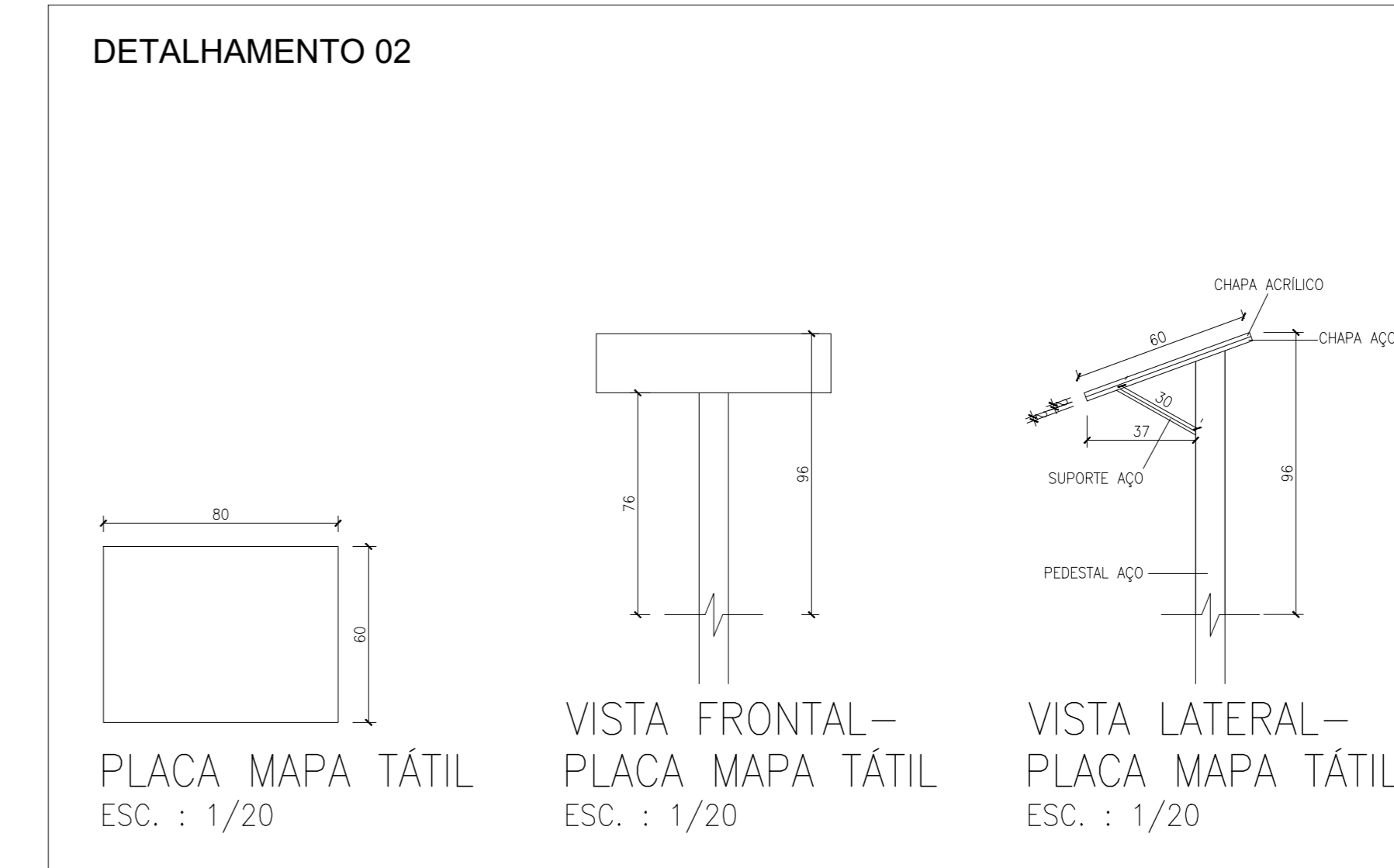
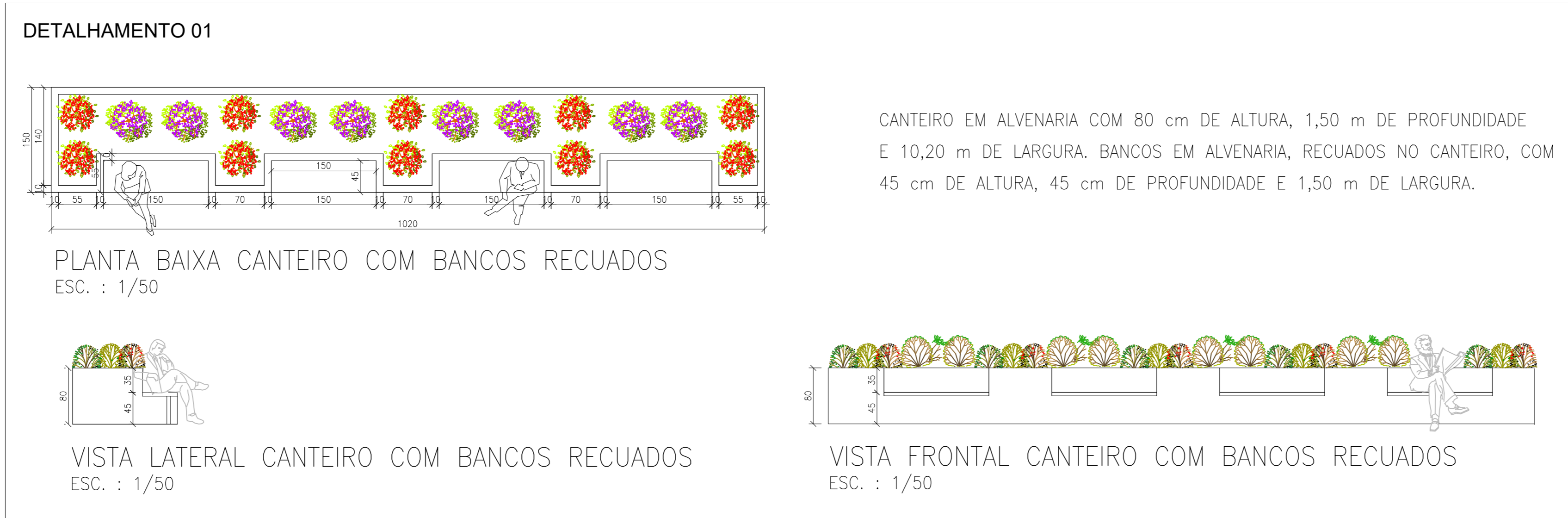
PLANTA DIMENSÕES QUADRA E ÁREA DE LAZER – BARREIRO GRANDE  
ESC. : 1/250



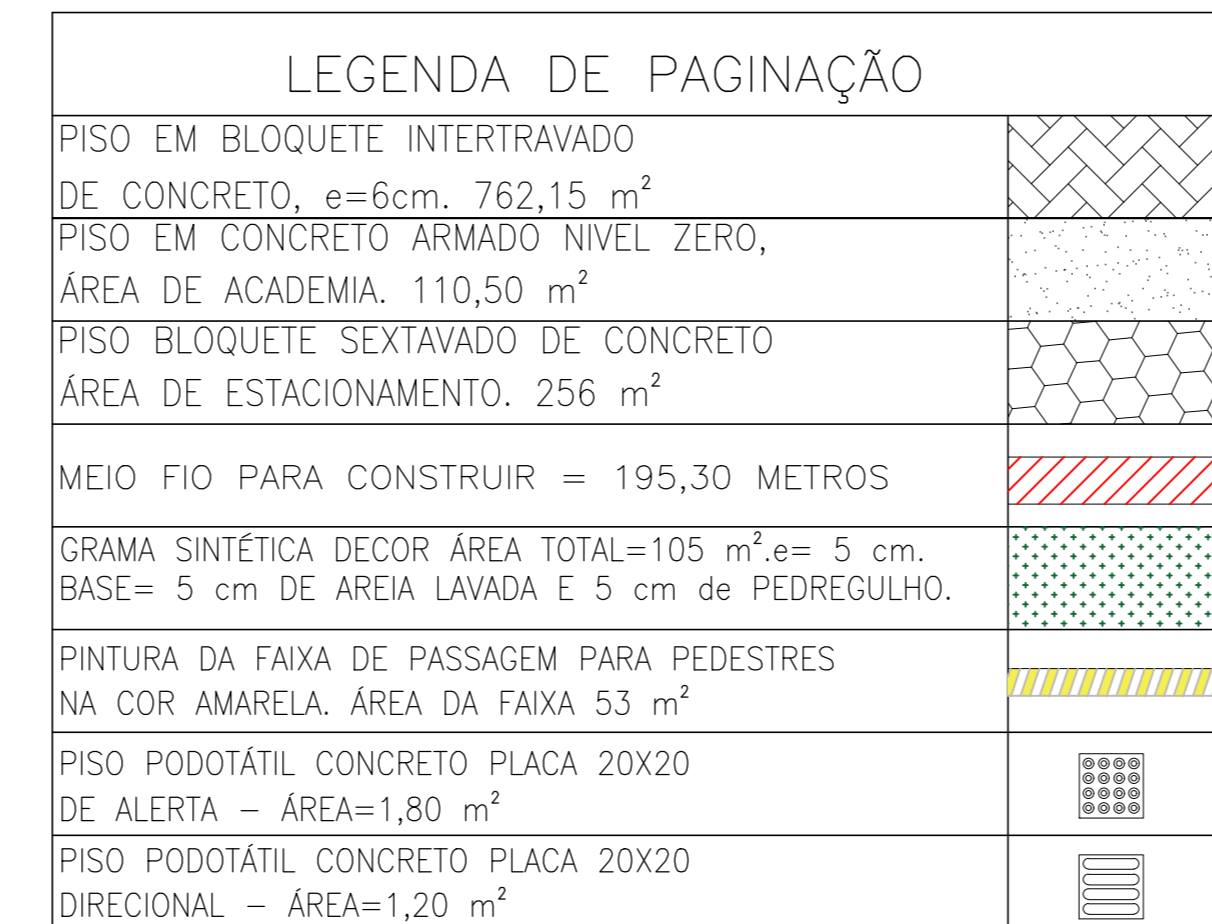
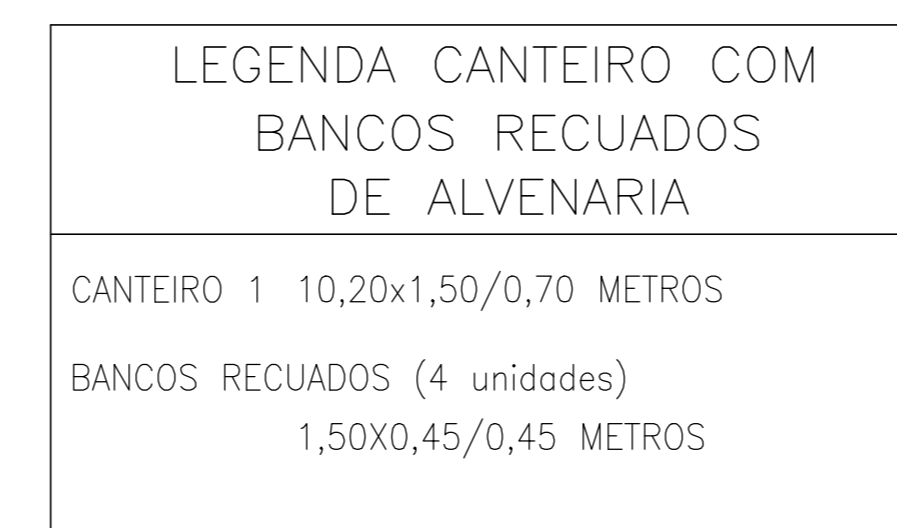
CORTE AA – QUADRA E ÁREA DE LAZER  
ESC. : 1/250



CORTE BB – QUADRA E ÁREA DE LAZER  
ESC. : 1/250



PLANTA VEGETAÇÃO QUADRA E ÁREA DE LAZER – BARREIRO GRANDE  
ESC. : 1/250



PLANTA PAGINAÇÃO QUADRA E ÁREA DE LAZER – BARREIRO GRANDE  
ESC. : 1/250

PREFEITURA:		CREA/CAU:
Responsável Técnico	CAU/MG	A158510-0
Proprietário	Proprietário	CNPJ
Prefeito – Danilo Wagner Veloso Prefeitura do município de São João do Pontal – MG		16.928.483/0001-29
Título		
CONSTRUÇÃO DA QUADRA POLIESPORTIVA DESCOBERTA E ÁREA DE RECREAÇÃO E LAZER NA COMUNIDADE DE BARREIRO GRANDE		
Dados do Projeto Básico		
Uso	Logradouro Público	Área Construída 745,00 m <sup>2</sup> Área Recreação e Lazer 1.310,00 m <sup>2</sup> Área a Construir 2.055,00 m <sup>2</sup>
Conteúdo		
Planta Situação, Paisagismo, Paginação, Dimensões, Cortes AA e BB e Detalhamentos		
Endereço	Indicadas	Data
São João do Pontal – MG		MAIO/2024
	Folha	01/01